

**Istraži puteve!**  
Pođi u šerviciju, prati  
svoju stazu, prepusti se.  
U Pakoštanima nema  
krivih skretanja.

**Slušaj priče!**  
Poslušaj štorije pripovjedača  
pakoškog kraja: vitezova,  
proročice, trgova, ribara,  
suhozida...



**Otkrij vrtove!**  
Dodaj konču, dodir  
zeleno-plave duše  
pakoškog kraja, koja  
doživljava upotpunjuje  
posebnim guštima.

PAKOŠTANE

**Istraži  
puteve!**

**NA MORU,  
UZ JEZERO**





**ZADARSKA ŽUPANIJA  
ZEMLJA I NJEZINI DAROVI**

Maškovića Han	10
Izvor Pećina	11
Vrana	12
Gradina	13
Kamenjak	14
Prosika	15
Ornitološki Rezervat	16
Čelinka	17
Drage	18
Vrgada	19



**OKOLICA**

Biograd	24
Zadar	25
Pag	30
Nin	31
Novigrad	32
Vinjerac	33
Šibenik	34
Skradin	35
Trogir	36
Split	37
Primošten	38

**ZALEĐE**


Kličevica	62
Asseria	63
Benkovački sajam	64
Cerovačke pećine	65

**RIJEKE I JEZERA**

Zrmanja	44
Krupa	45
Kudin most	46
Bijela	47
Babića jezero	48
Vrelo Une	49
Slapovi Krke	50
Roški slap	51
Samostan Visovac	52
Plitvička jezera	53
Manastir Krupa	54
Mićanovi dvori	55
Velika Paklenica	56
Mala Paklenica	57

**MORE**

Uvala Saharun	68
Uvala Telašćica	69
Pećina Strašna Peć	70
Uvala Pantera	71
Sali	72
Božava	73
Otočić Školjić	74
Čokovac	75
Kornati	76







## ZADARSKA ŽUPANIJA



Obuhvaća primorje sjeverne Dalmacije te zaleđe Ravnih kotara i Bukovice. Od Like i kontinentalnog dijela Hrvatske odijeljena je visokim masivom Velebitom. Ovakav je položaj stoljećima utjecao na njezin razvoj, sve do probijanja tunela Sveti Rok koji je ključna prometna poveznica sjevernog i južnog dijela Hrvatske.

## OPĆINA PAKOŠTANE


- |                     |                        |
|---------------------|------------------------|
| ① MAŠKOVIĆA HAN     | ⑤ ORNITOLOŠKI REZERVAT |
| ② IZVOR VODE PEĆINA | ⑥ ČELINKA              |
| ③ KAMENJAK          | ⑦ DRAGE                |
| ④ PROSIKA           | ⑧ VRGADA               |



# ZEMLJA I NJEZINI DAROVI



Pakoštane se nalaze na prevlaci između Vranskog jezera i mora, između dviju voda, slatke i slane. Međutim, na život stanovništva najviše je utjecala zemlja, stara hraniteljica. Morem se plovilo i odlazilo, a na zemlji se ostajalo. Zemlja je ljude vezala za kraj tražeći odanost i predan rad. Poljoprivreda je tradicionalno bila glavno zanimanje težaka koji su polja uzimali u zakup. Na plodnim vranskim poljima ljudi su uzgajali kukuruz, žito, bob, grah, slanutak, ječam, luk, masline, voće i povrće. Kako bi mještani rekli, sve osim banana i ananasa. S vremenom su se više otvarali moru i njegovim darovima, ali zemlja u Vrani ostala je dominantan i prepoznatljiv otisak Pakoštana.







7.4 km

UDALJENOST  
OD PAKOŠTANA

## Maškovića Han

Han Jusufa Maškovića u Vrani izgrađen je u 17. st. i služio je u civilne svrhe kao svratište, odmorište i rezidencija. Objekt je dao sagraditi Jusuf Mašković, visoki dostojanstvenik na turskom dvoru, rodom iz Pakošтана. Gradnja hana započela je u vrijeme izbijanja Kandijskog rata, ali zbog Maškovićeve smrti nikada nije dovršena. Kao monumentalna i raskošna rezidencija, han je trebao služiti Maškoviću u starim danima kada se povuče iz službe. Ovaj najzapadniji spomenik turske arhitekture u Europi donedavno je stajao samotan i zapušten, sve dok se sredstvima iz Europske unije nije krenulo u obnovu. Bio je to prvi projekt za koji je Ministarstvo kulture Republike Hrvatske u sklopu programa EU-a za Hrvatsku IPA 2009 dobilo novac. Maškovića han danas je elegantno mjesto u kojem se nalaze hotel, restoran, zbirka lokalnih arheoloških nalaza i prostor za razne manifestacije, skupove i trgovine.

7.4 km

UDALJENOST  
OD PAKOŠTANA

## Izvor vode Pećina

Izvor vode Pećina nalazi se malo iznad vranske Gradine. Pitka voda izlazi u sjenovitom kamenom krilu, pećini ugniježdenoj u stijeni, a teče prema Vranskom jezeru. Na putu kojim prolazi koristi se za zalijevanje voćnjaka i povrtnjaka. U pećini je temperatura zraka uvijek 2 do 3 stupnja niža pa u ljetnim vrućim danima posjetiteljima nudi ugodno osvježanje. Izvor je bio jedan od triju početaka rimskog vodovoda koji je Zadar i usputna poljoprivredna imanja opskrbljivao vodom. Izgrađen je za vrijeme cara Trajana 100. godine, a posvećen je nimfama, mitskim zaštitnicama voda. Pećina je kasnije, 1899. godine, dobila ime nadvojvode Karla Stipana na temelju osobnog dopuštenja cara. Legenda kaže da je na izlazu iz spilje davno sjedila vranska proročica i grabeći vodu iz potoka proricala budućnost.



7.4 km

UDALJENOST  
OD PAKOŠTANA

## Vrana

Vrana je mjesto slojevite povijesti koja počinje još u rimsko doba – kroz ostatke vila, cesta i vodovoda koji je opskrbljivao Zadar. U srednjem vijeku Vrana je strateško i duhovno središte, smještena među kraljevskim gradovima poput Nina, Biograda i Knina, postaje važna točka templara i ivanovaca, te rodno mjesto poznatih renesansnih majstora – kipara Francesca i arhitekta Luciana Laurane. U osmanskome razdoblju bila je najzapadnija turska utvrda, a iz tog vremena ostao je han Jusufa Maškovića. Dolaskom Mlečana i obitelji Borelli započinje isušivanje močvare i izgradnja kanala Prosika. Tako nastaje plodno Vransko polje – srce života ovoga kraja.

7.4 km

UDALJENOST  
OD PAKOŠTANA

## Gradina

U samom srcu povijesne Vrane, nedaleko od Maškovića hana, uzdiže se Gradina – srednjovjekovna utvrda čiji zidovi i danas svjedoče o burnim vremenima. Od 11. do 14. stoljeća bila je sjedište crkvene i svjetovne vlasti, a upravo su ovdje nekoć bile čuvane hrvatska kraljevska kruna i druge dragocjenosti. Prošećite ostacima gotičke crkve svete Katarine i zavirite u prošlost s vrha glavne obrambene kule. Posjet Gradini nije samo izlet – to je putovanje kroz vrijeme koje će vas povezati s nasljedem jednog od najvažnijih povijesnih lokaliteta ovog kraja.



**18 km**

UDALJENOST  
OD PAKOŠTANA

## Kamenjak

Na vrhu brda Kamenjak, iznad Vranskog jezera, 2006. godine uređen je istoimeni vidikovac. Do njega možete doći pješe, biciklom ili automobilom po uređenoj stazi na kojoj se nalaze poučne ploče i kamene klupice za odmor. Isplativ je to napor jer je pogled s Kamenjaka nezaboravan, kažu čak i najljepši na Jadranu. Pruža se preko jezera i mora, sve do Kornata, a za izuzetno lijepog vremena još i dalje. Na vrhu se nalaze suvenirnica, kušaonica domaćih sireva i vina za lagani odmor, a mogu se i razgledati arheološki ostaci.

**13 km**

UDALJENOST  
OD PAKOŠTANA

## Prosika

Kanal Prosika koji spaja Vransko jezero s morem prokopan je 1770. godine radi isušivanja močvarnog tla i otklanjanja opasnosti od malarije. Radove je provela obitelj Borelli u čijem je posjedu tada bilo mjesto Vrana i njegova okolica. Zahvaljujući ovom kanalu, zemlja oko Vranskog jezera postala je gospodarski korisnija i više se ne naziva blatom, nego poljem. Nestankom malaričnih komaraca, cijeli prostor postaje zdraviji i ugodniji za život. Na južnom dijelu uz kanal nalazi se pitoreskna lučica s obnovljenom ribarskom kućom iz 19. st. i promatračnicom za ptice u blizini.



2 km

UDALJENOST  
OD PAKOŠTANA

## Ornitološki rezervat

Zahvaljujući gustim tršćacima i poplavnim livadama koje vrve raznim ptičjim vrstama, sjeverozapadni dio Vranskog jezera proglašen je ornitološkim rezervatom 1983. godine. Stotine ptica močvarica ovdje se gnijezde i hrane, a zimi nalaze mjesto za odmor i sklonište brojne preletnice i zimovalice. Tijekom sunčanih i toplih dana, do 100 000 ptica uživa na jezerskoj vodi. Kroz rezervat se pruža 600 m dugačka poučna staza koja prolazi kroz samo srce ptičjeg carstva. Pritom možete vidjeti razne vrste ptica, najbolje rano ujutro ili kasnije popodne.

5 km

UDALJENOST  
OD PAKOŠTANA

## Čelinka

S vidikovca Čelinka, iznad Draga, pruža se pogled na Vrgadu i Kornate te na Vransko jezero podno sjevernog obronka brda. Arheološki ostaci na brdu pričaju priču o prvim stanovnicima ovoga kraja. Do vrha se može doći automobilom i pješice, a priroda i vidici pružaju atraktivno okruženje za izlet i aktivan odmor.



5 km

UDALJENOST  
OD PAKOŠTANA

## Drage

Drage, pitoreskno mjesto u neposrednoj blizini Pakošтана, smješteno je ispod liburnske gradine Čelinka. Odlikuju ga plaža s kristalno čistim morem te lijepe uvalice uz borovu šumu. U zaleđu Draga nalazi se slatkovodno jezero, a ako se okrenete prema morskoj pučini, možete vidjeti mnoštvo otoka i otočića koji su idealna staništa za ribe, školjke i rakove. Dragari su čuveni ribari, a njihova ljetna fešta nazvana je Dragarske bumbete po ribarskim svičaricama (bumbetama). Zahvaljujući svom položaju, nova Marina Drage u uvali Dugovača izvrsno je polazište za krstarenje arhipelagom sve do Pašmana i Ugljana ili čak do Žirja za ljubitelje dužih tura. U blizini je parking, a organiziran je i transfer iz Zračne luke Zadar.

3 M

UDALJENOST  
OD PAKOŠTANA

## Vrgada

Otok za duševni odmor sa razigranom obalom punom lijepih draga i plaža, s mirisnom borovom šumom i trinaest otočića. Na Vrgadi nema automobila, živi se jednostavno i mirno, a posjetitelje se, kao i uvijek, dočekuje na mulu. Osim prirodom, otok je bogat povijesnim pričama i ostacima prošlih vremena.


Posjetitelje Vrgade u ljetnim mjesecima pozdravlja gromki zbor cvrčaka, njihova pjesma vrije u zraku i to je prvo što se čuje kada se stupi na tlo otoka. Na njegovoj se sredini prostire plodno polje okruženo brdima. S vrha jednog od njih, zvanog Gradina, čarobni pogled puca na okolice, a čuju se samo zvuk vjetra i galeblji kruci. Iz Pakošтана do Vrgade vozi brod Vrgadinka oko pola sata.





# Okolica

**Biograd / Zadar / Pag /  
Nin / Novigrad / Vinjerac /  
Šibenik / Skradin / Trogir /  
Split / Primošten**





7 km

UDALJENOST  
OD PAKOŠTANA:

## Biograd

Zahvaljujući svom položaju na najrazvedenijem dijelu hrvatske obale Jadrana, Biograd se prometnuo u centar nautičkog turizma. Gradom dominira velika lijepa marina, zbog čega ga njegovi stanovnici u šali zovu „gradić pored marine“. Krajem 9. st. utemeljili su ga Hrvati i otada je bio prijestolnica srednjovjekovne hrvatske države i njezinih vladara. Osim po kulturnom i povijesnom naslijeđu, ovaj je kraljevski grad poznat po izuzetno lijepim plažama, slikovitim uvalama i raznim smještajnim pogodnostima. Njegova je elegantna riva okrenuta prema otoku Pašmanu od kojeg ga dijeli slikoviti morski tjesnac pun otoka i otočića, a povezuje ih brodska veza.



35 km

UDALJENOST  
OD PAKOŠTANA:

## Zadar

Tri tisuće godina stari grad Zadar živi danas mlađe nego ikad. Zbog baštinom bogate povijesne jezgre, kamenih ulica i zdanja, lijepih šetnica, parkova, nasada, glazbe Morskih orgulja i spektakularnih zalazaka sunca, proglašen je jednim od najromantičnijih gradova Europe. Projektiran je po želji rimskog cara Augusta i zadržao je mnoge odlike gradnje koje nova vremena nisu uspjela nadići.



**ZADAR**  
35 km

UDALJENOST  
OD PAKOŠTANA

## Katedrala sv. Stošije

Zadarska katedrala, kao duhovni prostor, postoji otkada i grad. Rimljani su svoj hram sagradili na mjestu starog liburnskog hrama, a kršćani katedralu uz sam rub rimskog foruma. To je nešto što se može zvati zadarskim načinom, graditi od fragmenata starog, spajati prošlost i sadašnjost. Katedrala sv. Stošije uzdigla se na mjestu starokršćanske bazilike kao lijepa romanička građevina, a ujedno je i najveća crkva u Dalmaciji.

**ZADAR**  
35 km

UDALJENOST  
OD PAKOŠTANA

## Škrinja sv. Šimuna

Na glavnom oltaru crkve sv. Šimuna u Zadru nalazi se škrinja sv. Šimuna, najvrijednije djelo srednjovjekovne zlatarske umjetnosti u Hrvatskoj. U njoj je sačuvano mumificirano tijelo istoimenog sveca, biblijskog Šimuna Bogoprimca, koji se u Zadru štuje od 12. stoljeća. Škrinja je nastala po narudžbi kraljice Elizabete Kotromanić, a izradio ju je zlatar Franjo iz Milana. Službeno je proglašena spomenikom kulture nulte kategorije. Ima oblik sarkofaga na kojem je na krovnom dijelu prikazan ležeći lik sveca, a na ostalim su ploham prikazana njegova čuda.



**ZADAR  
35 km**

UDALJENOST  
OD PAKOŠTANA

## SICU

U građevnom sklopu crkve sv. Marije 1972. godine formiran je reprezentativni postav – stalna izložba crkvene umjetnosti „Zlato i srebro Zadra“ koja je jedna od najvrjednijih izložbi u Hrvatskoj. Zahvaljujući časnim sestrama benediktinkama, ovo je blago sačuvano kroz sva vremena nedaća i ratova koji su pustošili Zadar. One u svom samostanu i danas skrbe o toj dragocjenoj zbirci kršćanskih ikona, umjetnina i obrtničkih radova, primaju posjetioce i provode ih kroz stoljeća u kojima se zbirka gradila.

**ZADAR  
35 km**

UDALJENOST  
OD PAKOŠTANA

## Orgulje i sunce

Morskim orguljama, za razliku od onih običnih s mjevovima i zračnim pumpama, energiju daje more, odnosno valovi. Nalaze se na zapadnom dijelu zadarske rive u neposrednoj blizini Pozdrava suncu. U svibnju 2006. godine arhitekt Nikola Bašić osvojio je Europsku nagradu za urbani javni prostor za projekt Morskih orgulja u Zadru. Nagrada se dodjeljuje bijenalno, a utemeljena je 1999. godine s ciljem davanja priznanja u obnovi i stvaranju javnih urbanih prostora.



**88 km**

UDALJENOST  
OD PAKOŠTANA

## Pag

Grad Pag jedan je od najzanimljivijih gradova u ovom dijelu Hrvatske. Dva puta je skidao svoje ruho kako bi nastao u obliku u kojem je danas. Prvi se puta promijenio kada je grad Caska potonuo uslijed potresa, otprilike u 4. st., a drugi puta kada se samim Pažanima učinilo da bi trebali imati sigurniji grad od postojećeg. Tada je prema nacrtima slavnog Jurja Dalmatinca napravljen novi grad u blizini starog u koji se stanovništvo dana 14. svibnja 1443. preselilo. Pag je danas lijep kameni bijeli grad poznat po svojoj povijesnoj priči o soli i solanama, čuvenoj tradiciji izrade čipke nadaleko poznate kao „paška čipka“ i po cijenjenom paškom siru u čiji su okus utkane vrijednosti samoniklih i ljekovitih trava paškog krša.

**49 km**

UDALJENOST  
OD PAKOŠTANA

## Nin

Nin je gradić smješten oko 15 km sjeverozapadno od Zadra. Centar drevnog grada je otočić promjera 500 m koji je s kopnom povezan dvama mostovima. Nastao je na sprudu nekadašnjeg ušća rječice Miljašić Jaruge. Poznat je po dugim pješčanim plažama i bogatoj povijesti pa je tako u doba hrvatskih vladara bio jedan od kraljevskih gradova. Sa sjeverne je strane obrubljen pješčanim sprudom i vikendaškim naseljem Ždrijac, na njegovoj se istočnoj strani nalazi solana, a na južnoj i zapadnoj strani leži njegov noviji dio. Crkva sv. Križa, najpoznatiji ninski graditeljski spomenik, poznata je i kao najmanja katedrala na svijetu. Na prilazu gradu, na umjetnom brežuljku, nalazi se pitoreskna crkvice sv. Nikole.



40 km

UDALJENOST  
OD PAKOŠTANA

## Novigrad

Ispod ostataka drevne tvrđave, u dugačkom zaljevu koji podsjeća na rukavac rijeke, smjestio se jedan od najpitoresknijih gradića na Jadranu – Novigrad. Čudesno mjesto burne prošlosti, danas oaza ribarskog i turističkog mira, pravi je kameni spavač. Novigrad je zavučen u zaljev Novigradskog mora i u najvećoj je mjeri sačuvao svoj izvorni srednjovjekovni i graditeljski izgled. U tvrđavi koja dominira nad mjestom bila je zatočena i jedna kraljica – Elizabeta Kotromanić.

54 km

UDALJENOST  
OD PAKOŠTANA

## Vinjerac

Vinjerac je jedno od najljepših malih dalmatinskih mjesta sa višestoljetnom poviješću. Iz njega su potekli mnogi pomorci i pomorski kapetani. Planinski masiv Velebit koji dominira vinjeračkim pejzažem najviše utječe na njegovu klimu. Zahvaljujući njemu, more je kristalno bistro. Vinjerac je idealna destinacija za jednodnevne izlete. U blizini su i kanjon Velike Paklenice (Nacionalni park Paklenica) i sv. Brdo koje se kao zaštitni znak ovog područja nadvija nad cijelim podvelebitskim kanalom.



40 km

UDALJENOST  
OD PAKOŠTANA:

## Šibenik

Šibenik je smješten na središnjem dijelu Jadrana u slikovitom, razvedenom zaljevu u koji utječe Krka, jedna od najljepših krških rijeka Hrvatske. Politički je, gospodarski i kulturni centar Šibensko-kninske županije i jedan od najstarijih gradova koji su osnovali hrvatski vladari. Prvi se puta spominje 1066. godine u darovnici Petra Krešimira IV. pa se naziva i Krešimirovim Gradom. Šibenska katedrala sv. Jakova najznačajnije je graditeljsko ostvarenje 15. i 16. st. na tlu Hrvatske. Ova iznimno lijepa građevina uvrštena je na UNESCO-ov Popis svjetske baštine 2000. godine. Na tom joj se Popisu pridružila i utvrda sv. Nikole koja je uz još tri gradske tvrđave simbol stoljetne nepokorenosti Šibenika. U neposrednoj blizini grada su dva nacionalna parka (Nacionalni park Krka i Nacionalni park Kornati).

53 km

UDALJENOST  
OD PAKOŠTANA:

## Skradin

Mali, slikoviti i romantični gradić Skradin smjestio se na mjestu gdje rijeka ljubi more. Na samom je ulazu u Nacionalni park Krka, a odavde možete posjetiti Skradinski buk, Roški slap i franjevački samostan Visovac na istoimenom otočiću. Skradin je jedno od najznačajnijih nautičkih odredišta na Jadranu. Ovdje se nalazi poznata ACI-jeva marina koju nerijetko posjećuju poznata svjetska imena. U blizini grada nalazi se arheološki lokalitet Bribirska glavica koji predstavlja skladan spoj prirode i povijesnih građevina, a u narodu je poznat kao „hrvatska troja“. Skradin se može pohvaliti i izvrsnom gastronomskom ponudom.



84 km

UDALJENOST  
OD PAKOŠTANA

## Trogir

Trogir se smjestio u središtu Dalmacije. Zahvaljujući prirodnoj zaštićenosti, njegova je luka omiljena destinacija za nautičare. Smatra se jednim od najbolje sačuvanih romaničko-gotičkih gradova u srednjoj Europi, a tko se njime jednom prošetala, uvjerit će se u ljepotu njegove povijesne baštine. Jezgru Trogira sačinjavaju dvorac i kula okruženi zidinama, a najznačajniji kulturni spomenik je trogirski katedrala, čiji je portal zapadnih vrata izradio majstor Radovan. Od zračne luke Split udaljen je svega 5 km, a od izlaska na autocestu 15 km. Bez obzira na to otkuda krećete, nijedno mjesto, luka ili otok nisu daleko od Trogira. Pribroji li se tome i velik broj sunčanih dana, eto idealne destinacije za ljetni odmor i istraživanje Dalmacije.

103 km

UDALJENOST  
OD PAKOŠTANA

## Split

Split je grad za koji njegovi stanovnici ponosno kažu da je „najlipši na svitu“, a dugovječni, ali vječno mladi grad vedra duha brzo će svakoga u to uvjeriti. Svojim urbanim ritmom i mediteranskim temperamentom, sa srcem u Dioklecijanovoj palači, Split diše već više od 1700 godina. Metropola je to hrvatskog juga, najveći grad u Dalmaciji i njezino gospodarsko i kulturno središte. Gradsko središte Splita čini starovjekovna palača rimskog cara Dioklecijana iz 4. st. koja se nalazi pod UNESCO-ovom zaštitom od 1979. godine. Duž južne morske obale, naslonjena na antičku palaču, nalazi se srednjovjekovna jezgra. Grad je bogat kulturno-povijesnom baštinom i tipičnim južnim, dalmatinskim ambijentom. Sastavni dio grada je brdo Marjan, zaštićena park-šuma iz koje se pruža najljepši pogled na Split.



**65 km**

UDALJENOST  
OD PAKOŠTANA

# Primošten

Primošten je slikoviti gradić čija jezgra leži na otočiću prevlakom povezanim s kopnom. Pogled iz zraka otkriva skladni kružni izgled gradića, a njegove ulice pružaju tipični ambijent dalmatinskog mjesta. Primošten je čuven po svojim vinogradima u suhozidima koji čine prekrasne vizure jedinstvenog spoja loze, kamena i mora. Fotografija jednog od primoštenskih vinograda visi na zidu zgrade središta UN-a u New Yorku.









# Rijeke i jezera

Zrmanja / Krupa / Kudin most /  
Bijela / Babića jezero /  
Vrelo Une / Slapovi Krke /  
Roški slap / Samostan visovac /  
Plitvička jezera / Manastir Krupa /  
Mićanovi dvori / Velika Paklenica /  
Mala Paklenica





**47 km**

UDALJENOST  
OD PAKOŠTANA

## Zrmanja

Zrmanja je rijeka u južnoj Hrvatskoj koja izvire ispod planine Poštak u južnom dijelu Like, a ulijeva se u Novigradsko more 12 km od Obrovca. Najznačajniji joj je prtok rječica Krupa. Omiljeno je izletište za ljubitelje raftinga i kanuinga. Zbog netaknute ljepote njezina nestalnog toka, mnogi je smatraju najljepšom hrvatskom rijekom.

**54 km**

UDALJENOST  
OD PAKOŠTANA

## Krupa

Krupa je pritoka Zrmanje s lijepim slapovima i uzbudljivim kanjonom. Njezini su visoki slapovi idealna destinacija za avanturiste na kajacima i kanuima, ali ima i mirnih dionica za blagi, obiteljski kanuing. Neposredno u blizini Kudina mosta, u Krupu se ulijeva njezina pritoka Krnježa.



61 km

UDALJENOST  
OD PAKOŠTANA

## Kudin most

Legenda kaže da je ovaj most spomenik ljubavi. Unuk Kude po kojem je most dobio ime potvrđuje priču o velikoj ljubavi između spomenutog Kude i lijepe djevojke Milijane koja je živjela sa suprotne strane rijeke. Kako bi ona i svatovi mogli prijeći na njegovu stranu, Kuda je vlastitim rukama napravio ovo remek djelo graditeljstva. Most je izgrađen u suhozidu, s 12 lukova od sedrenih blokova i isto toliko kamenih stupova. Lukovi već više od 200 godina odolijevaju i najjačoj matici rijeke. Dugačak je 109 m i zaštićen je kao spomenik kulture. Mnogi smatraju da je tamo ujedno i najljepše mjesto rijeke Krupe.

35 km

UDALJENOST  
OD PAKOŠTANA

## Bijela

Rječica Bijela u blizini Karina izvire u spilji Bijela voda, ispod brda Pržun. Bijela teče kroz kanjon u dužini od 3 km i utječe u Karinsko more. Kao i susjedna kraška rijeka Karišnica, Bijela prima maleni dotok vode, tako da je njezin kanjon veći dio godine suh. U vrijeme obilnijih kiša, kada je potok bogat vodom, slapovi se mogu vidjeti i s ceste koja prolazi pored Karina u smjeru od Zadra prema Obrovcu. Nema uredenih pješačkih staza pa se na putu do slapova treba probijati kroz tok potoka, skačući s kamena na kamen, i uz strminu s obje strane kanjona.



**113 km**

UDALJENOST  
OD PAKOŠTANA

## Babića jezero

Babića jezero dubine 22 m kružnog je oblika, s jedne je strane otvoreno, a s druge zaštićeno vapnenačkim stijenama. Prigodno je za kupanje. Odlikuje ga modro plava boja, kao i izrazito hladna i čista voda. Nalazi se nadomak zaseoka Babić u ličkom Tiškovcu, a može mu se pristupiti terenskim vozilom, pješke ili brdskim biciklom. Ovo čudesno jezero nepoznanica je mnogima iz Zadarske županije jer mu je pristup puno lakši s bosansko-hercegovačke strane, iako teritorijalno pripada Zadarskoj županiji. Obavezna je destinacija avanturistima čiji itinereri uključuju divlje i neistražene rute.

**116 km**

UDALJENOST  
OD PAKOŠTANA

## Vrelo Une

Una je krška rijeka kojoj su stari Rimljani zbog njezine iznimne ljepote nadjenuli ime Una (jedina). Vrelo je jedan od izvora Une i nalazi se kod Donje Suvaje u Lici na 396 m nadmorske visine. Na izvoru formira plavozelena jezero okruženo šumom i visokim liticama. Vrelo Une je najdublji krški izvor u Hrvatskoj i među 5 najdubljih u svijetu. Istražen je do dubine od 248 m, ali dno nije dosegnuto.



49 km

UDALJENOST  
OD PAKOŠTANA

## Slapovi Krke

Rijeka Krka, hrvatska ljepotica krških voda, izvire u blizini Knina, a utječe u Jadransko more nedaleko od Šibenika. Nacionalni park Krka možete posjetiti tijekom cijele godine, šetati poučnim stazama, sudjelovati u etnografskim prezentacijama, a ljeti možete i uživati u kupanju. Slapovi Krke najposjećeniji su dio parka, a obuhvaćaju sedrene kaskade, malene otočiće i jezercu. Šetajući poučnom stazom duž i ukrug slapova, posjetitelji mogu vidjeti raznoliki svijet flore i faune, a u starim (obnovljenim) mlinovima mogu se upoznati i s tradicionalnim životom starosjedilaca.

65 km

UDALJENOST  
OD PAKOŠTANA

## Roški Slap

Roški je slap lako pristupačan i može se posjećivati tijekom cijele godine. Dugačak je 650 m, a broji 12 slapova s ukupnim padom od 27 m. Na lijevoj obali Krke, na slapovima se nalaze mlinice (mali mlinovi za mljevenje pšenice i kukuruza), od kojih su neke i danas u upotrebi. Od Roškog slapa, Krka se pretvara u izduženo Visovačko jezero. U sredini jezera je otočić Visovac po kojemu je jezero i dobilo ime, a na njemu se nalaze crkva i franjevački samostan, što krajoliku jezera daje dodatnu vrijednost.



62 km

UDALJENOST  
OD PAKOŠTANA

## Samostan Visovac

Slikoviti otočić Visovac, u istoimenom jezeru, smjestio se ispod miljevačke visoravni u Nacionalnom parku Krka. Od Drniša je udaljen 10 min vožnje automobilom. Na otoku se nalazi crkva iz 17. st. i franjevački samostan. Najstariji očuvani dijelovi kompleksa su bunarska kruna iz 14. st. i dijelovi samostanskog klaustura iz 15. st. U samostanu se čuva vrijedna zbirka knjiga, umjetnina i ostalih važnih dokumenata.

135 km

UDALJENOST  
OD PAKOŠTANA

## Plitvička Jezera

Ovo je najveći i najstariji nacionalni park u Hrvatskoj za čiju je ljepotu šume, jezera i slapova teško pronaći prave riječi. Prepisat ćemo zato ono što su o njemu rekli inozemni posjetitelji. CNN-ov Travel je Veliki slap na Plitvičkim jezerima proglasio trećim najljepšim na svijetu, a časopis Hello ovaj Nacionalni park naziva „vodenim rajem“. Američki LA Times prenio je vijest Offbeat Travelera, koji je svoje čitatelje pozvao da posjete Plitvička jezera proglašivši ga parkom koji „oduzima dah“. 1979. godine upisan je na UNESCO-ov Popis svjetske baštine.



**48 km**

UDALJENOST  
OD PAKOŠTANA

## Manastir Krupa

Manastir Krupa nalazi se podno Velebita blizu izvora istoimene rijeke. Sagrađen je 1317. godine, a predaja kaže da su mu temelje postavili monasi iz manastira Krupe na Vrbasu. Obvezna je destinacija za turističke grupe i obiteljske izlete. Uz brojne rukavce Krupe, u neposrednoj blizini manastira, nekoliko je livada pogodno za kampiranje. Manastir čuva mnoga vrijedna duhovna i kulturna blaga.

**46 km**

UDALJENOST  
OD PAKOŠTANA

## Mićanovi dvori

Eko-etno posjed Mićanovi dvori nalazi se u selu Kruševo, u zaseoku Župani, neposredno iznad kanjona rijeke Zrmanje. Omiljeno je obiteljsko i poslovno izletišće. Tradicionalno uređeno imanje pruža niz pogodnosti svojim gostima, od domaće hrane i pića, do izleta brodom po Zrmanji, kanuinga i raftinga na divljim vodama. Posjed je napravljen po najvišim europskim standardima, sa sveobuhvatnom i vrhunskom ponudom.



**70 km**

UDALJENOST  
OD PAKOŠTANA

## Velika Paklenica

Nacionalni park Paklenica prostire se na primorskoj padini južnog Velebita, neposredno iznad naselja Marasovići, do zone najviših planinskih vrhova (Vaganski vrh, Babin vrh, Sveto brdo). Obuhvaća područje bujičnih tokova Velike i Male Paklenice, odnosno njihove prepoznatljive kanjone okomito urezane u južne padine Velebita, te širi okolni prostor. Na relativno malom području susreće se iznimno bogatstvo geomorfoloških pojava i oblika, raznolik biljni i životinjski svijet, atraktivni krajolici i netaknuta priroda. Kanjon Velike Paklenice jedno je od najomiljenijih izletničkih destinacija. Na okomitim stijenama Anića kuka održavaju se penjačke manifestacije, naročito početkom svibnja.

**66 km**

UDALJENOST  
OD PAKOŠTANA


## Mala Paklenica

Mala Paklenica je kanjon paralelan s kanjonom Velike Paklenice. Za razliku od Velike Paklenice koja je nezaobilazna izletnička destinacija s uređenim i markiranim pješačkim stazama, penjačkim vertikalama, odmorištima i planinarskim domom, Mala Paklenica nije tako uređena i manje je posjećena, iako je po svemu slična poznatijoj sestri. Zanimljiva je za one sklonije nedirnutoj divljini.



# Zaleđe

Kličevica / Asseria /  
Benkovački sajam /  
Cerovačke pećine





21 km

UDALJENOST  
OD PAKOŠTANA

## Kličevica

Utvrd Kličevica nalazi se nedaleko od Benkovca, smještena na povišenom platou iznad istoimene rječice. Okružena borovom šumom i netaknutom prirodom, idealno je mjesto za izletnike, sportaše rekreativce i sve dobronamjernike željne upoznavanja prošlosti i ljepota benovačkog kraja. Sama je utvrda nastala u burnim povijesnim godinama, a podigli su je plemići Kurjakovići 1454. godine kao zaštitu od mletačkih prodiranja. O njezinom značenju govore i bitke koje su se vodile za prevlast nad ovom utvrdom.

24 km

UDALJENOST  
OD PAKOŠTANA

## Asseria

Najatraktivniji lokalitet u neposrednoj blizini Benkovca zasigurno je Asseria, napušteno i razrušeno liburnsko i rimsko naselje. Asseria budi interes još od kraja 18. st. kada je mletački putopisac Alberto Fortis, pun prosvjetiteljskog entuzijazma, zdvajao nad razlozima njezine propasti i kovao planove da se tamo jednom vrati „opskrbljen nužnom opremom za kopanje“. Sustavna arheološka istraživanja u Asseriji vrše se od 1998. godine i dovela su do mnogih zanimljivih spoznaja o životu u tom davno nestalom gradu.



**19 km**  
UDALJENOST  
OD PAKOŠTANA


## Benkovački sajam

Domaći poljoprivredni proizvodi, tradicionalni zanatski proizvodi, bogata gastronomska ponuda, ravnokotarsko vino, tisuće posjetitelja, šušur, smijeh, susreti i zabava – sve ovo, a još i više od toga, čini Benkovački sajam. Svojom stoljetnom tradicijom značajno doprinosi gospodarstvu i turističkom sadržaju grada. Smješten je uz glavnu prometnicu Benkovac – Karin, a održava se 10. dana svakog mjeseca. Ponuda na sajmu mijenja se ovisno o godišnjem dobu pa svaki mjesec u godini ima svoje udarne proizvode. Zato ga je uvijek zanimljivo posjetiti.

**77 km**  
UDALJENOST  
OD PAKOŠTANA

## Cerovačke pećine

Cerovačke pećine najveće su spilje u Hrvatskoj. Nalaze se 4 km jugozapadno od Gračaca, na sjeveroistočnoj padini velebitskog brda Crnopac (1403 m) u južnom dijelu Parka prirode Velebit. Ove su pećine jedno od najvećih nalazišta pećinskog medvjeda u Hrvatskoj, a pronađene su još fosilne ljudske kosti i brončana sjekira. Ta je ljudska kost pripadala tzv. lovcu na spiljske medvjede iz gornjeg pleistocena, koji je živio prije otprilike 20 000 godina. Pećina je dugačka 3800 m, a cijeli sustava pećina 4 km. Gornja je pećina dugačka 1200 m, a Donja 2400 m. Između njih se nalazi znatno manja, Srednja pećina. Prosječna temperatura u spiljama je 11 °C.



# More



Uvala Saharun /  
Uvala Telaščica /  
Pećina Strašna Peć /  
Uvala Pantera /  
Sali / Božava /  
Otočić Školjić /  
Ćokovac / Kornati





78 km

UDALJENOST  
OD PAKOŠTANA

## Uvala Saharun

Saharun je prostrana pješčana plaža dugačka gotovo kilometar, a otvorena je prema pučini. Nalazi se na sjeverozapadnoj strani Dugog otoka, u blizini svjetionika Veli Rat. Sitni bijeli pijesak moru daje posebnu plavo-zelenu boju koja plažu Saharun čini jednom od najljepših na Jadranu. Obala je od krupnog šljunka, a more je plitko čak 100 m od obale. Na granici dopuštenoj za kupanje, na daljini od oko 250 m od obale, dubina mora je oko 3,5 m. U uvali se nalazi lijepi ugostiteljski objekt, u vlasništvu hotela iz Božave, otkuda svakodnevno u više navrata vozi električni vlakčić, atrakcija za djecu i odrasle.

67 km

UDALJENOST  
OD PAKOŠTANA

## Uvala Telaščica

Park prirode Telaščica duboka je prirodna uvala, najveća na Jadranu, u kojoj nema naselja. Dugačka je duga oko 8 km, a široka između 150 i 1800 m. Parkom prirode Telaščica je proglašena je 1980. godine. U blizini je morsko jezero Mir do kojeg je moguće doći asfaltnim putem iz mjesta Sali na Dugom otoku. Turistički brodovi i jedrenjaci do Telaščice voze posjetitelje na jednodnevne izlete. Na prevlaci između jezera Mir i mora mnoštvo je naslaganog kamenja u obliku ljudi koje turisti desetljećima slažu u spomen na legendu o jednoj nesretnoj ljubavi.



71 km

UDALJENOST  
OD PAKOŠTANA:

## Pećina Strašna Peć

Pećina Strašna peć prva je turistička destinacija ne samo Dugog otoka, nego i šire okolice. Godine 1904. posjetio ju je i austrougarski car Franjo Josip koji ju je, zadržan njezinom ljepotom, dao urediti. Tako su napravljena ulazna željezna vrata, postavljena su dva ferala i uređeno je prilazno stubište s morske strane. Ulaz u spilju nalazi se na 70 m nadmorske visine. Nekoliko metara od ulaza, koji je vjerojatno nastao urušavanjem dijela svoda, kanal se (u početku blago, a zatim sve strmije) spušta do dna koje je ispunjeno urušanim stropnim dijelovima spilje koja je uređena i spremna za turističke posjete.

85 km

UDALJENOST  
OD PAKOŠTANA:

## Uvala Pantera

Uvala Pantera se nalazi na sjeverozapadnom dijelu Dugog otoka koji uživa status zaštićenog dijela prirodne baštine Zadarske županije. S vanjske strane uvale koja gleda na otvoreno more nalazi se svjetionik Veli Rat, najviši svjetionik na Jadranu visok 42 m. Na obalama Pantere su tri mjesta: Veli Rat, Soline i Verunić. Sama uvala stjecište je početnika u jedrenju i surfanju.



12 M

UDALJENOST  
OD PAKOŠTANA:

## Sali

Sali je najveće mjesto na Dugom otoku i nalazi se na njegovu južnom dijelu. Poznato je po tradiciji ribarstva i prerade ribe, o čemu svjedoči i prvi pisani spomenik o ribarstvu u našim krajevima. Slikovitosti i zanimljivosti mjesta pridonose i događanja kao što su Saljske užance, nadaleko poznata kulturna manifestacija, i kulturna tovaruća mužika, zaštitni znak mjesta Sali. Blizina Telašćice i Kornata doprinosi atraktivnosti mjesta.

12 M

UDALJENOST  
OD PAKOŠTANA:

## Božava

Božava je mjesto na sjeverozapadnoj strani Dugog otoka. Nalazi se u blizini plaže Saharun do koje u ljetnim mjesecima vozi vlakčić. U blizini je i svjetionik Veli Rat, koji s krajolikom sjeverozapadne strane otoka čini zaštićenu prirodnu cjelinu Zadarske županije. Osim atraktivnih plaža i privlačnih hotelskih kapaciteta, ugodaju mjesta doprinose njegovi ljubazni mještani. Božava je odlično prometno povezana sa Zadrom brzom vezom i trajektom preko Brbinja.



5 M

UDALJENOST  
OD ZADRA:

## Otočić Školjić

Galevac (Školjić) je otočić uz obalu otoka Ugljana i mjesta Preko od kojeg je udaljen svega osamdesetak metara. Na Galevcu se nalazi franjevački samostan sv. Pavla Pustinjaka s crkvom sv. Pavla iz 15. st. U je 17. st. otočić sa samostanom služio i kao lazaret pa se uz ime Školjić u narodu sačuvalo i treći naziv - Lazaret. Omiljena je izletnička destinacija, a ljubaznost franjevacca dodatan je razlog za posjet Galevcu.

2 M

UDALJENOST  
OD BIOGRADA:

## Čokovac

Čokovac je brdo na kojem se nalazi benediktinski samostan sv. Kuzme i Damjana. Ime je dobio vjerojatno po čoku (kosu) koji se i danas ovdje gnijezdi. Samostan je utemeljen u 12. st. pored mjesta Tkon na otoku Pašmanu na temeljima ranije bizantske utvrde i starokršćanske crkve. Jedini je aktivan samostan benediktinaca u Hrvatskoj i poznato je glagoljaško središte. S brda puca pogled na otok, more i kopno preko Ravnih kotara i Vranskog jezera sve do Velebita i Dinare. Benediktinci drže otvorena vrata turistima i slučajnim namjericima.



10 M

UDALJENOST  
OD PAKOŠTANA:

# Kornati

Nacionalni park Kornati sastavni je dio grupe otoka Kornati u srednjoj Dalmaciji. Ukupna površina parka je 220 km<sup>2</sup>, a obuhvaća 89 otoka, otočića i hridi. Od cijele površine parka koji obiluje prirodnim posebnostima četvrtinu čini kopno, a preostali je dio morski ekosustav. Okomite litice, „krune“ kornatskih otoka, okrenute su prema otvorenom moru i predstavljaju najpopularniji fenomen cijelog arhipelaga. One su i stanište rijetkih vrsta flore i faune. Svijet kornatskog podmorja krije i razne druge zadivljujuće priče. Danas su Kornati oaza nautičkog turizma koju upotpunjuje vrhunska gastronomska ponuda.





**IZDAVAČ:** TURISTIČKA ZAJEDNICA OPĆINE PAKOŠTANE

**ZA IZDAVAČA:** TURISTIČKA ZAJEDNICA OPĆINE PAKOŠTANE

**FOTOGRAFIJE:** IVO BIOČINA, FILIP BRALA, VALENTINO DRAŽIĆ  
CELIC, MARIJAN DOMISLAVIĆ, JULIEN DUVAL, JAKOV ĐINĐIĆ,  
ALEN GRUBELIĆ, BORIS KAČAN, MARCIN KORSAK, IVAN ČORIĆ,  
ROKO STOJANOV, FABIO ŠIMIĆEVIĆ, DREAMVISION, ARHIVA  
TZO PAKOŠTANE, ARHIVA TZG BIOGRAD, ARHIVA TZG ZADAR,  
ARHIVA JU PP VRANSKO JEZERO, ARHIVA TZG OBROVAC,  
ARHIVA TZ RAVNI KOTARI, ARHIVA TZO SALI, ARHIVA TZO TKON,  
ARHIVA TZO PREKO, ARHIVA TZZZ, ARHIVA TZ ŠIBENSKO-KNIN-  
SKE ŽUPANIJE

**AUTORI TEKSTOVA:** LJILJANA LOKIN, IGOR GLUIĆ,  
IVONA MAKSAN, TZO PAKOŠTANE

**GRAFIČKI DIZAJN:** BILIĆ\_MÜLLER STUDIO

**TISAK:** AKD ZAGREB

**GODINA:** 2025.